

PROSTORNI PLAN UREĐENJA OPĆINE BEDNJA





2. Izmjene i dopune

UVJETI KORIŠTENJA I ZAŠTITE PROSTORA


3a. Područja posebnih uvjeta korištenja

GRANICE

Territorijalne i statističke granice

-  državna granica
-  županijska granica
-  općinska granica
-  granica naselja

Ostale granice

-  obuhvat prostornog plana







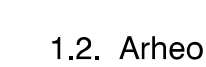
POVRŠINE ZA RAZVOJ I UREĐENJE

-  građevinsko područje naselja i površina izvan naselja

UVJETI KORIŠTENJA

1. Područja posebnih uvjeta korištenja



1.1. Prirodna baština

- zaštićeno / planirano
-  park prirode / regionalni park "Trakošćan" (Hrvatsko Zagorje)
-  kontaktno područje Parka prirode / regionalni park "Trakošćan" (Hrvatsko Zagorje)
-  posebni rezervat (floristički - B, zoološki - Z)
-  park šuma "Trakošćan"
-  značajni krajobraz
-  spomenik prirode
-  spomenik parkovne arhitekture





1.2. Arheološka baština

- zaštićeno / evidentirano
-  arheološki pojedinačni lokalitet



1.3. Povijesna graditeljska cjelina

- zaštićeno / evidentirano
-  gradsko seosko naselje
-  seoska naselja

1.4. Povijesni sklop i građevina


- zaštićeno / evidentirano
-  graditeljski sklop
-  civilna građevina
-  sakralna građevina
-  granica registriranog kulturnog dobra Trakošćan

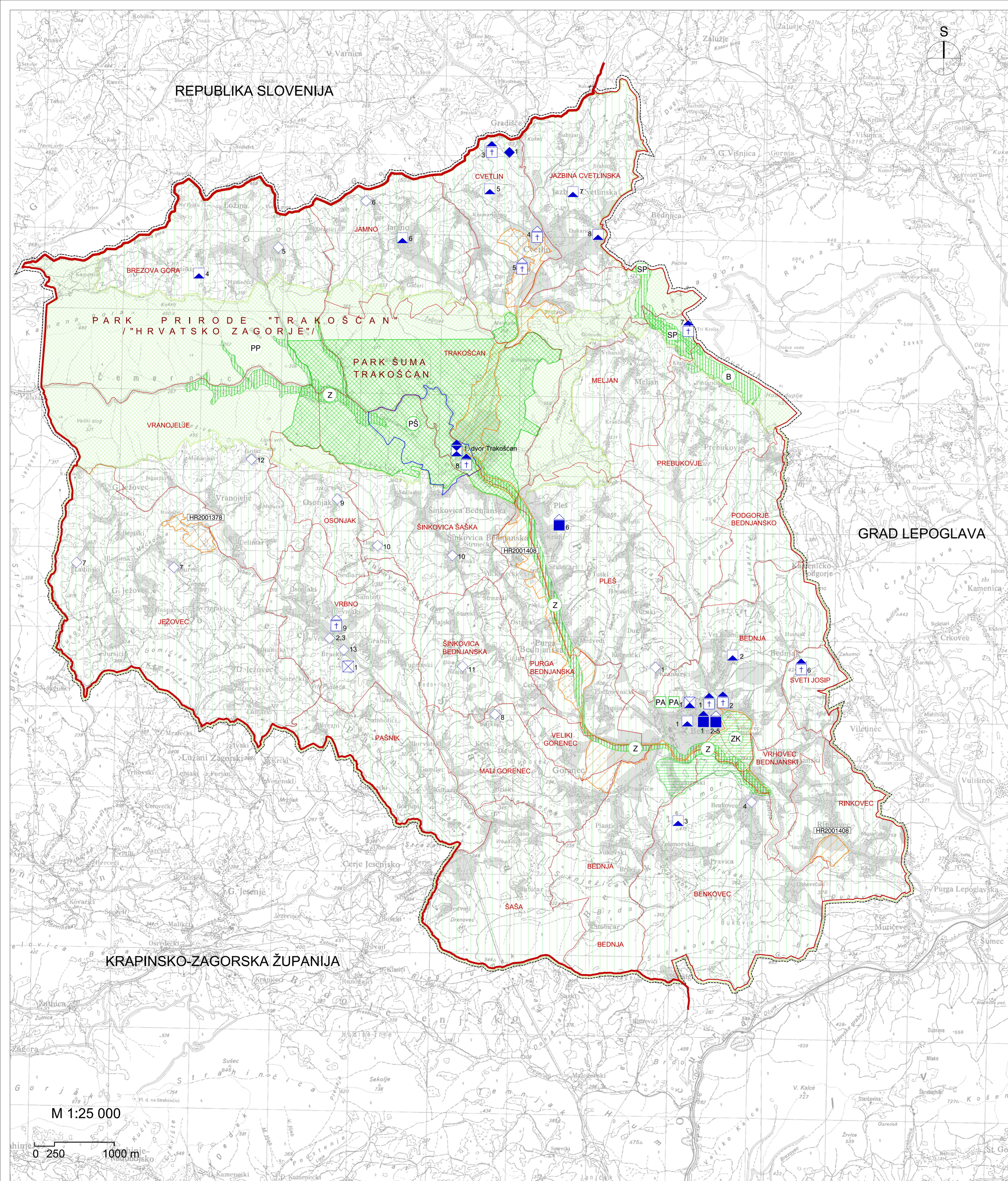
1.5. Memorijalna baština

- zaštićeno / evidentirano
-  spomen objekt
-  etnološka građevina

* 1-13 pregled kulturno-povijesne baštine navodi se u Odredbama za provođenje prema navedenim brojevima

2. Područja posebnih ograničenja u korištenju

-  područje ekološke mreže / natura 2000
- područja očuvanja značajna za vrste i stanišne tipove - POVS (područja od značaja za zajednicu - pSCI)
- HR2001378 pSCI - livade kod Hudinčeca
- HR2001408 pSCI - livade uz Bednju I



VARAŽDINSKA ŽUPANIJA OPĆINA BEDNJA	
Naziv prostornog plana:	PROSTORNI PLAN UREĐENJA OPĆINE - 2. IZMJENE I DOPUNE -
Naziv kartografskog prikaza:	UVJETI KORIŠTENJA I ZAŠTITE PROSTORA Područja posebnih uvjeta korištenja
Broj kartografskog prikaza:	3a.
Mjerilo kartografskog prikaza:	1 : 25 000
Odluka o izradi izmjena i dopuna Prostornog plana uređenja Općine Bednja: "Službeni vjesnik Varaždinske županije" br.31/16.	Odluka predstavničkog tijela o donošenju izmjena i dopuna Plana: "Službeni vjesnik Varaždinske županije" br.22/17.
Javna rasprava (datum objave): Jutarnji list br.6660 od 01.03.2017. www.mgipu.hr od 28.02.2017. www.bednja.hr od 28.02.2017.	Javni uvid održan: od: 10.03.2017. do: 19.03.2017.
Pečat tijela odgovornog za provođenje javne rasprave:	Odgovorna osoba za provođenje javne rasprave: Jasminka Grabar (ime, prezime i potpis)
Prema čl. 107. st. 4. Zakona o prostornom uređenju i gradnji ("Narodne novine", br. 153/13.) ne pribavlja se mišljenje Zavoda za prostorno uređenje Varaždinske županije jer je Zavod izrađivač izmjene i dopune Plana	
Pravna osoba/tijelo koje je izradilo plan: ZAVOD ZA PROSTORNO UREĐENJE VARAŽDINSKE ŽUPANIJE	
Pečat pravne osobe/tijela koje je izradilo plan:	Odgovorna osoba: Davorin Gregurinić, dipl.inž.prometa (ime, prezime i potpis)
Koordinator plana/odgovorni voditelj: Višnja Jalušić, dipl.inž.arh.	
Stručni tim u izradi plana: Višnja Jalušić, dipl.inž.arh. Melita Srpak, dipl.inž.agr. Tamara Vučeković, dipl.inž.grad. Josip Bačan, inž.agr. Alen Grabar, mag.ing.traff.	Davorin Gregurinić, dipl.inž.prometa Tanja Martinec, dipl.inž.arh. Dubravka Komes, dipl.inž.arh. Višnja Jakovac, građ.teh.
Pečat predstavničkog tijela:	Predsjednik predstavničkog tijela: Ivan Brezni (ime, prezime i potpis)
Istovjetnost ovog prostornog plana s izvornikom ovjerava:	Pečat nadležnog tijela: (ime, prezime i potpis)